

Ordinanza n. 5 del 08/07/2014

“Interventi urgenti relativi al programma di messa in sicurezza idraulica, connessa ai fiumi che hanno generato gli eventi alluvionali abbattutisi sulla provincia di Modena tra il 17 ed 19 gennaio 2014, interessanti i Comuni già colpiti dal sisma del 2012 individuati nel decreto del 28 gennaio 2014, n. 4. Approvazione secondo stralcio”

“Riprese di frane e interventi di rialzo arginale sul Cavo Vallicella”

n. ordine intervento 10986

Importo del progetto: € 598.850,00

Comuni di Medolla, San Felice sul Panaro e Camposanto (MO)

ALLEGATO N. 4

SEZIONI TIPO

SCALA 1:100

Modena, li 29/09/2014

IL PROGETTISTA

(Geom. Christian Borsari)

IL DIRIGENTE DELL'AREA TECNICA

(geom. Mauro Ruosi)

**IL DIRETTORE GENERALE
E RESPONSABILE DEL PROCEDIMENTO**

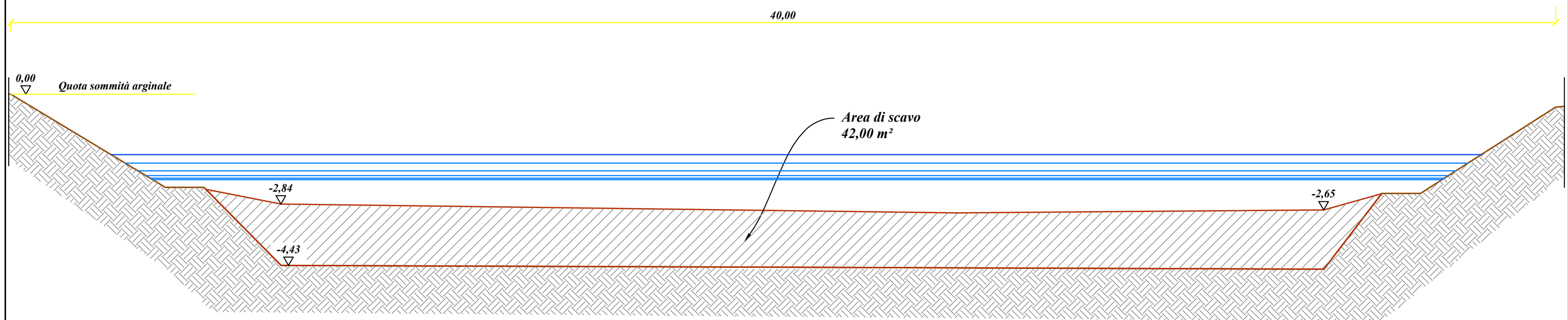
(Ing. Cinalberto Bertozzi)

CAVO DOGARO

Sezione 1

vale per m. 14

Tratto di sbocco del Cavo Dogaro nel Cavo Vallicella



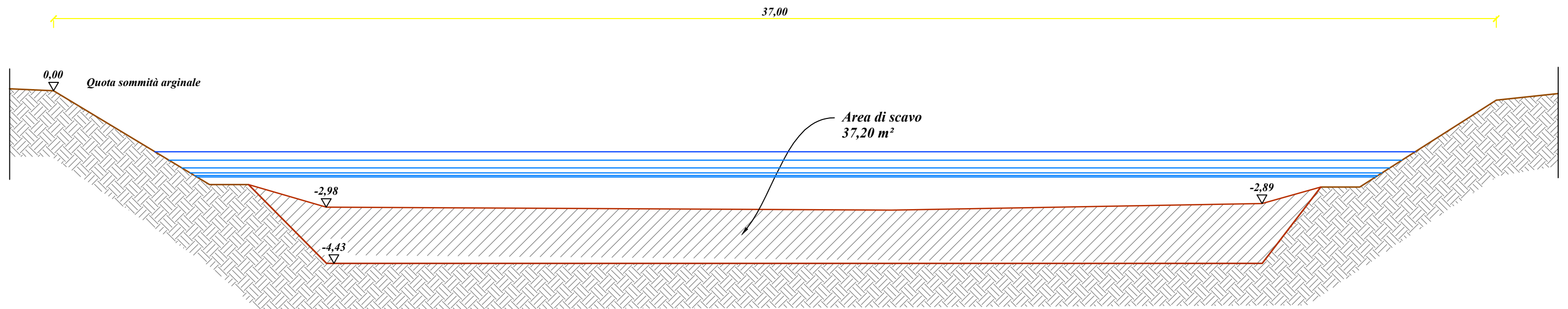
Scala 1:100

CAVO DOGARO

Sezione 2

vale per m. 10

Tratto di sbocco del Cavo Dogaro nel Cavo Vallicella

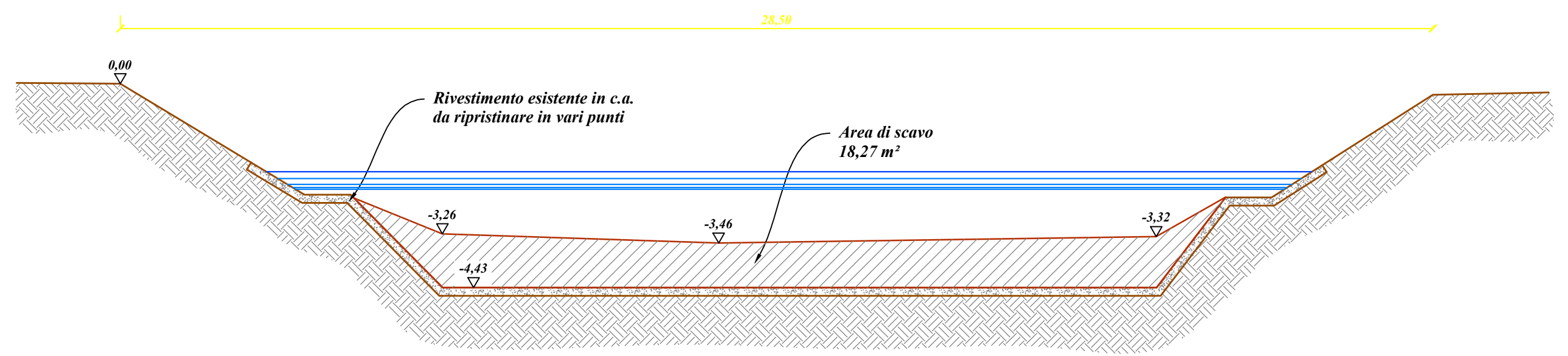


Scala 1:100

CAVO DOGARO

Sezione 3


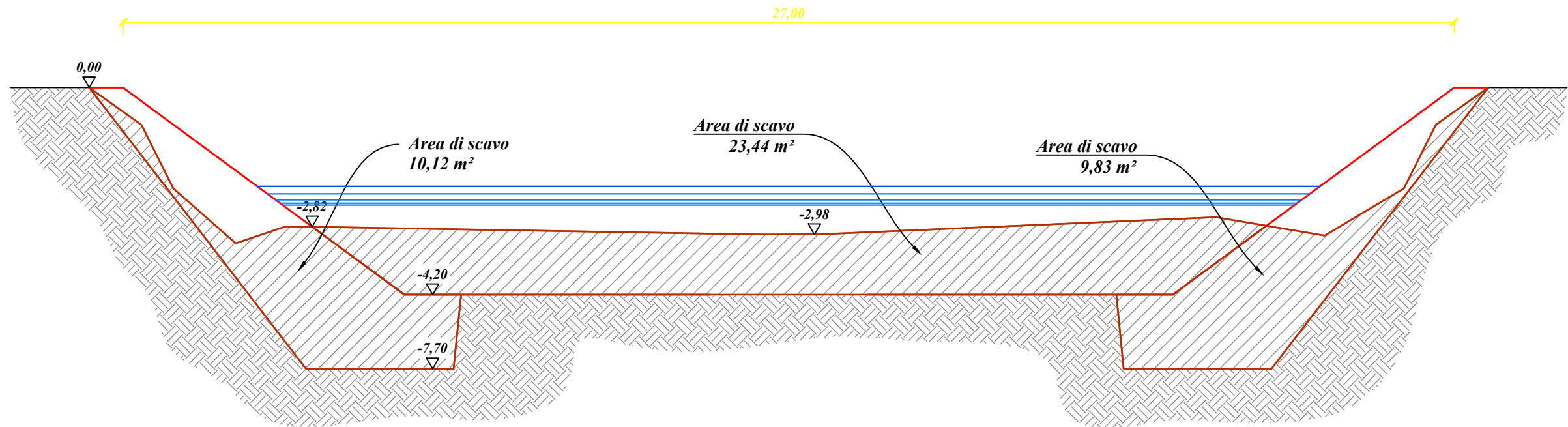
vale per m. 29,00
Tratto a valle Impianto Dogaro



CAVO DOGARO

Sezione 4

vale per m. 60
Tratto a monte dell'Impianto Dogaro



Legenda



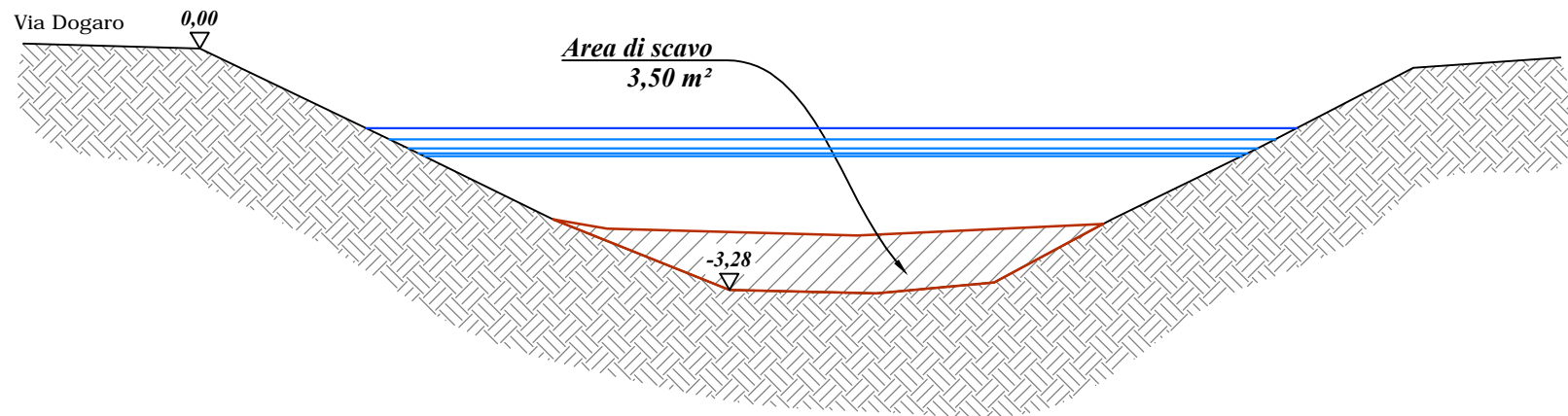
Pietrame Lapideo

Scala 1:100

CAVO DOGARO

Sezione 5

vale per m. 408
Tratto Via Dogaro

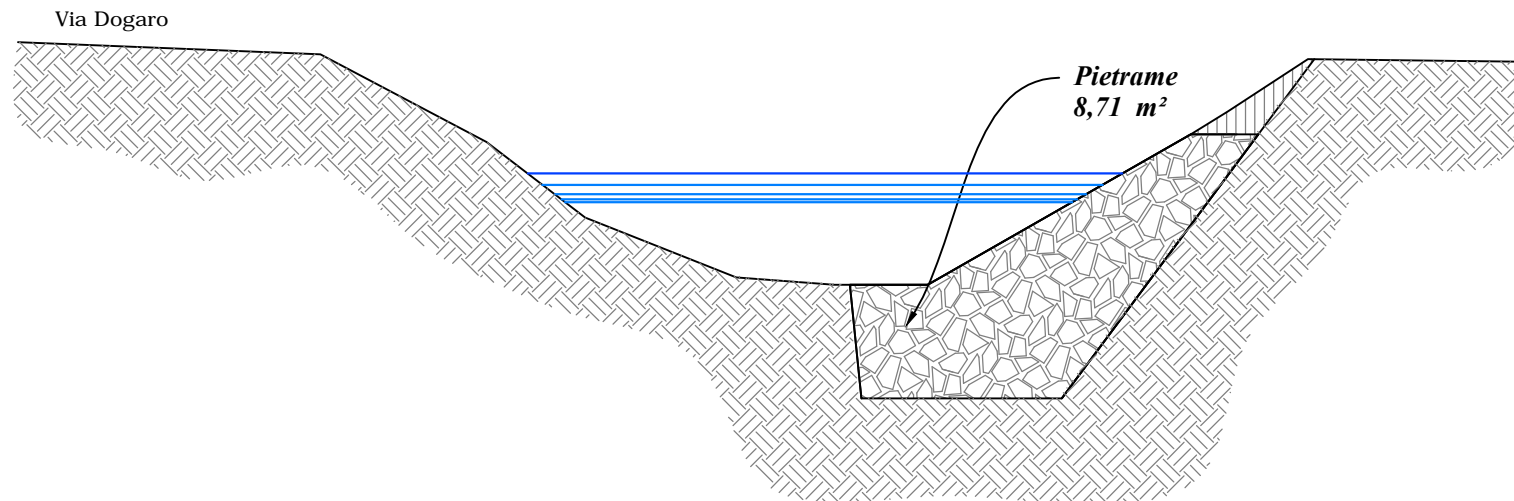
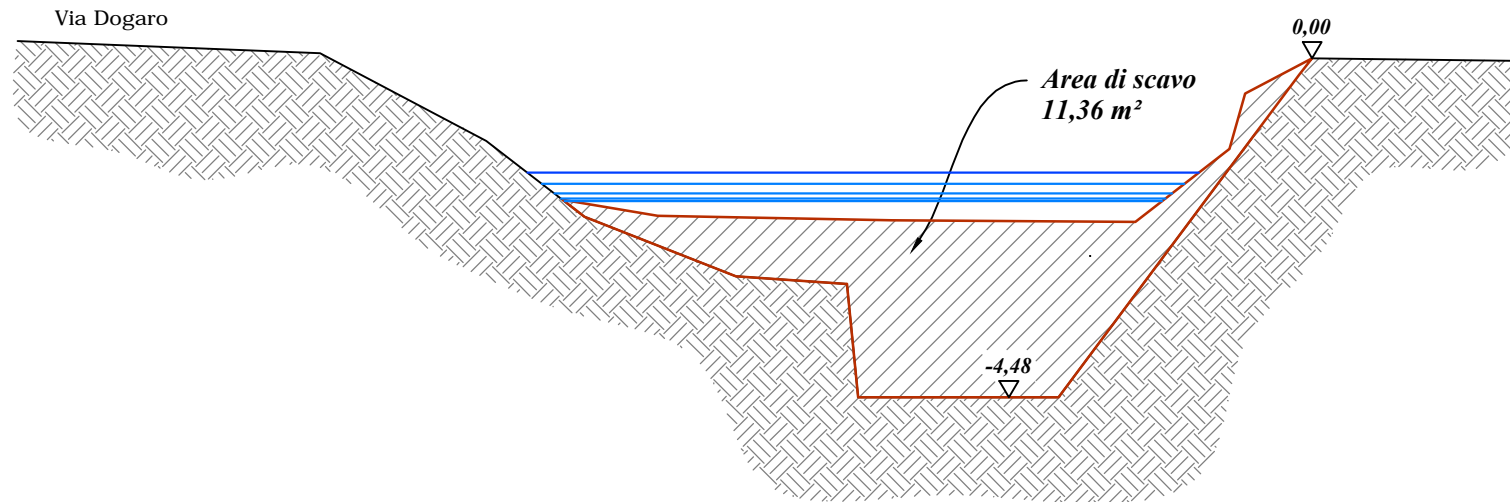


Scala 1:100

CAVO DOGARO

Sezione 6

vale per m. 55
Tratto Via Dogaro



Legenda



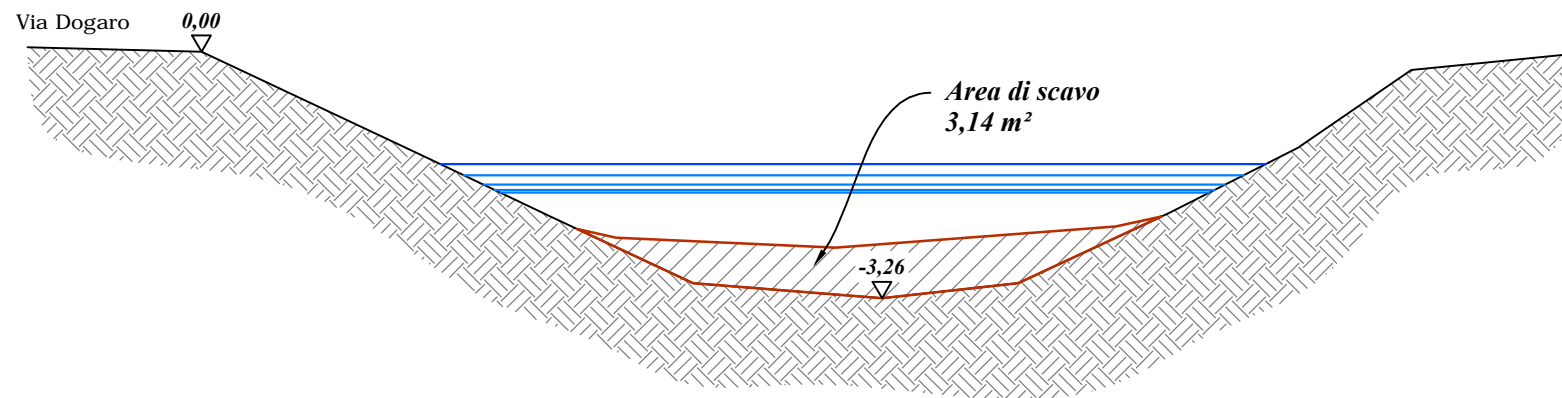
Pietrame Lapideo

Scala 1:100

CAVO DOGARO

Sezione 7

vale per m. 573
Tratto Via Dogaro

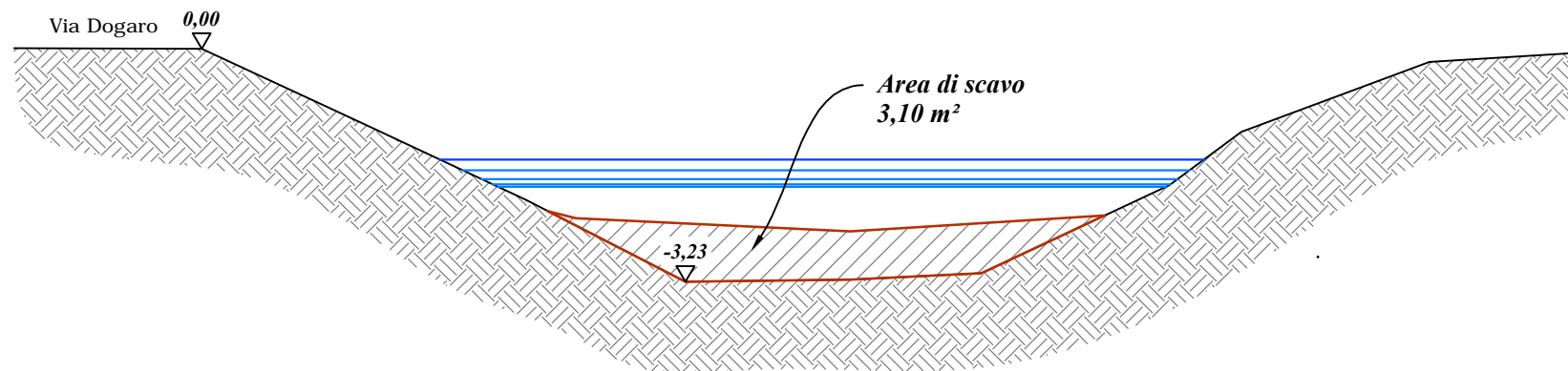


Scala 1:100

CAVO DOGARO

Sezione 8

vale per m. 642
Tratto Via Dogaro

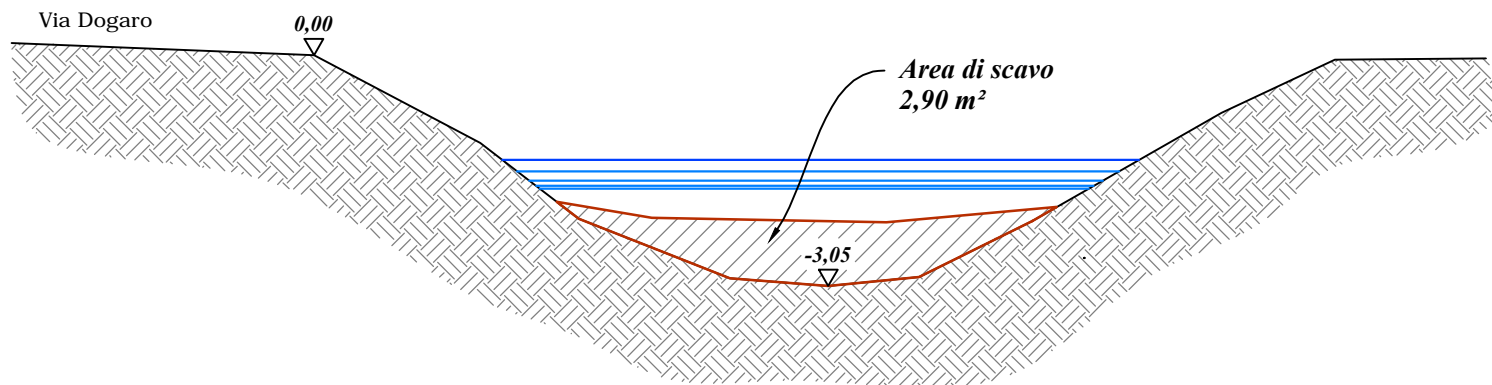


Scala 1:100

CAVO DOGARO

Sezione 9

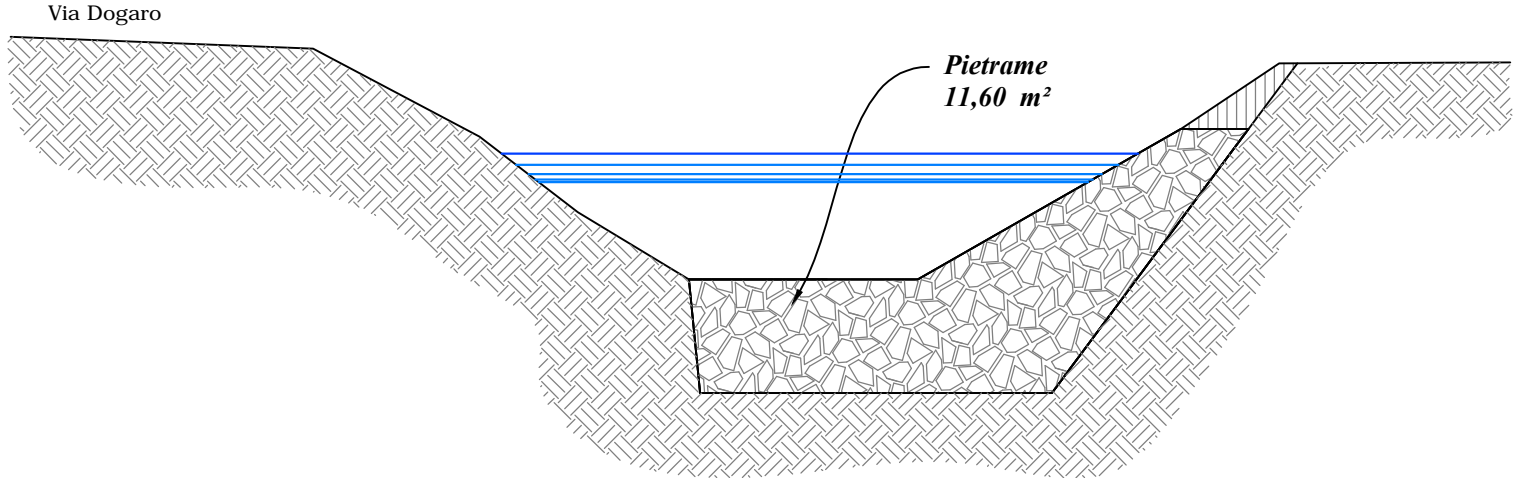
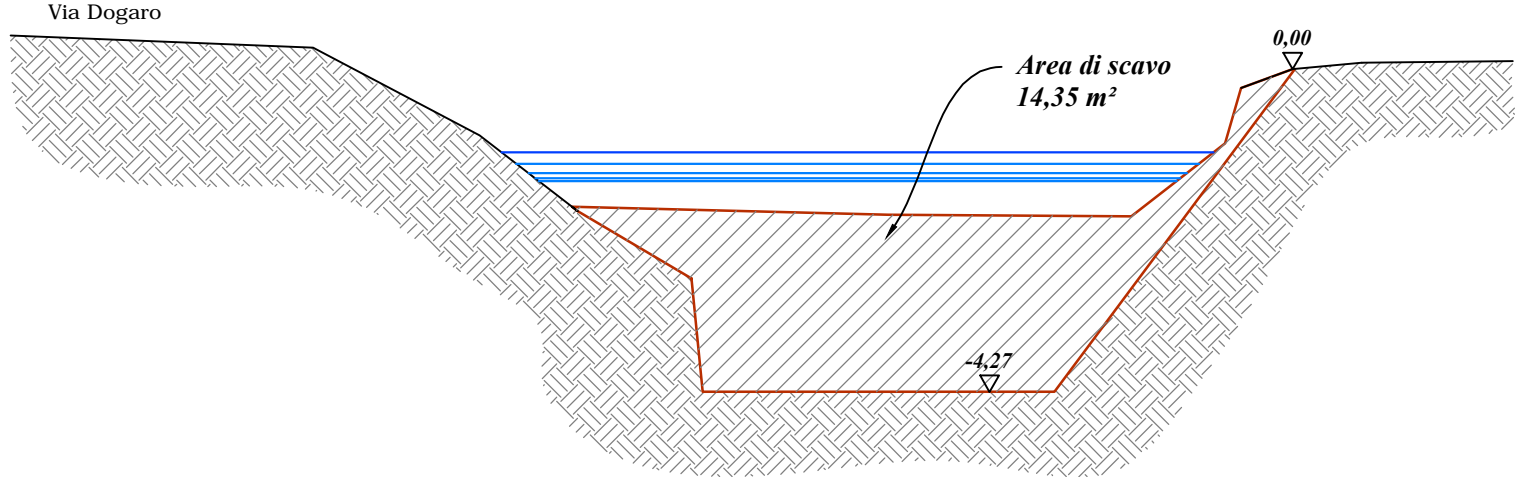
vale per m. 344
Tratto Via Dogaro



Scala 1:100

CAVO DOGARO

Sezione 10
vale per m. 35
Tratto Via Dogaro



Legenda



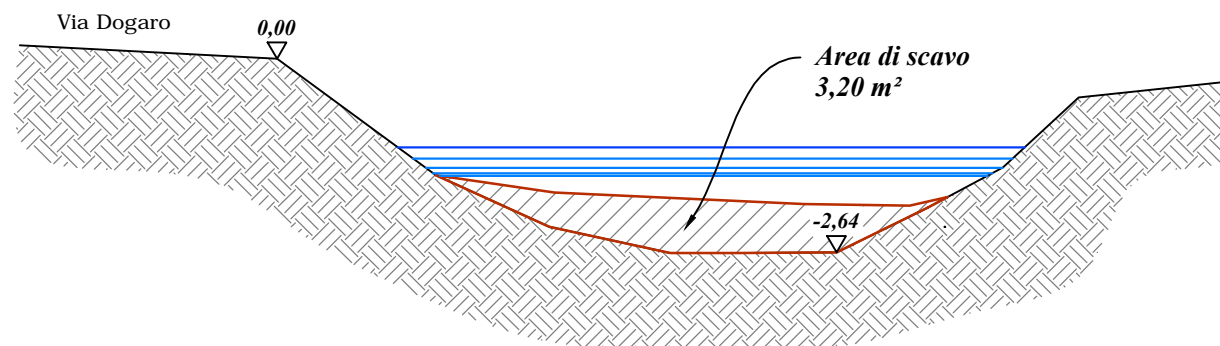
Pietrame Lapideo

Scala 1:100

CAVO DOGARO

Sezione 11

vale per m. 369
Tratto Via Dogaro



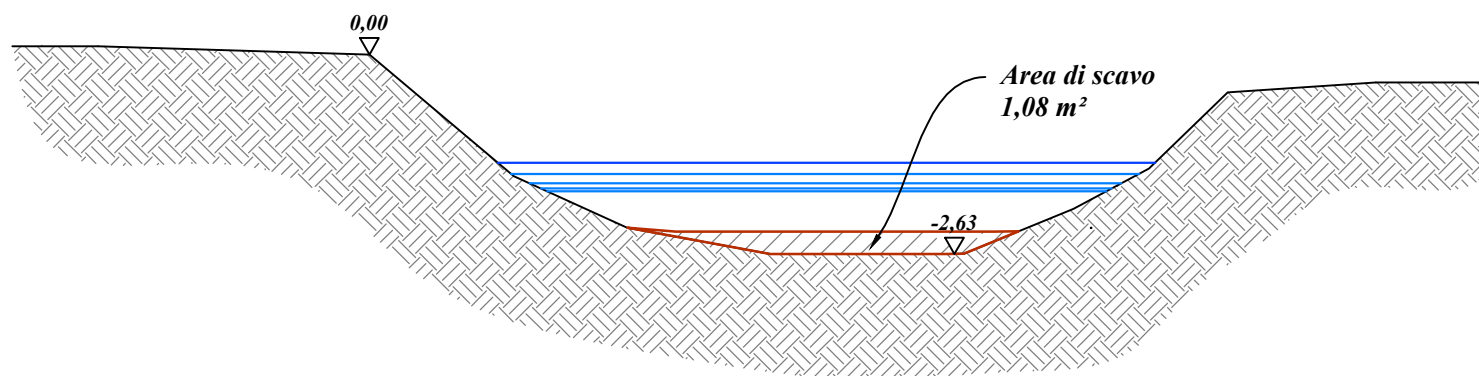
Scala 1:100

CAVO DOGARO

Sezione 12

vale per m. 750

Tratto a monte Via Dogaro

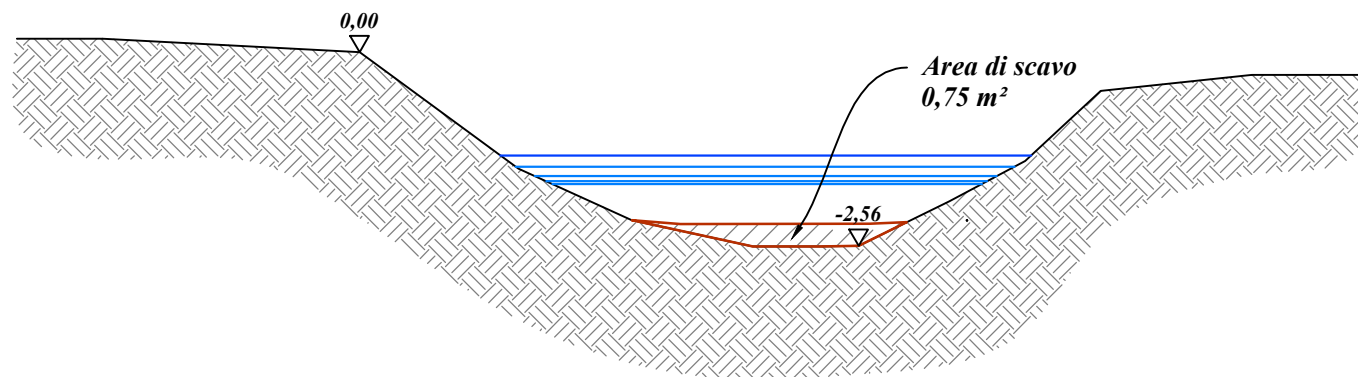


Scala 1:100

CAVO DOGARO

Sezione 13

vale per m. 700
Tratto a valle ferrovia

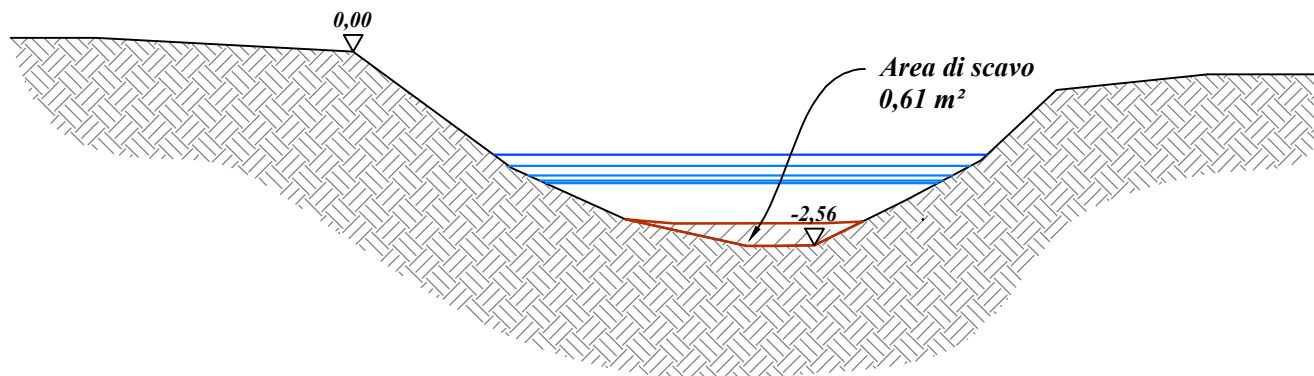


Scala 1:100

CAVO DOGARO

Sezione 14

vale per m. 1000
Tratto a valle ferrovia



Scala 1:100