











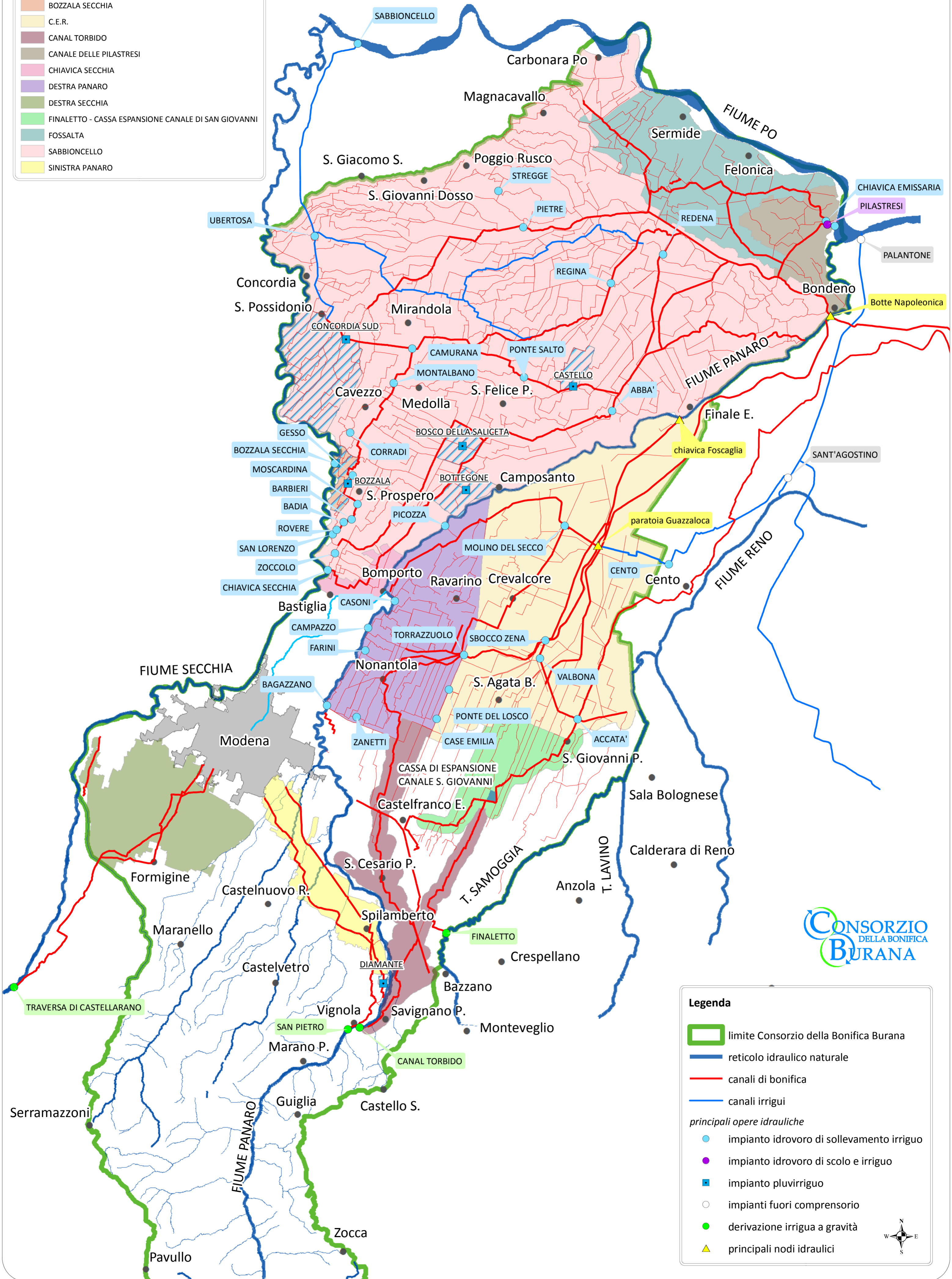












distretti irrigui

-  DISTRETTI PLUVIRRIGUI
-  BOZZALA SECCHIA
-  C.E.R.
-  CANAL TORBIDO
-  CANALE DELLE PILASTRESI
-  CHIAVICA SECCHIA
-  DESTRA PANARO
-  DESTRA SECCHIA
-  FINALETTO - CASSA ESPANSIONE CANALE DI SAN GIOVANNI
-  FOSSALTA
-  SABBIONCELLO
-  SINISTRA PANARO



CONSORZIO DELLA BONIFICA BURANA

Legenda

-  limite Consorzio della Bonifica Burana
-  reticolo idraulico naturale
-  canali di bonifica
-  canali irrigui
- principali opere idrauliche*
-  impianto idrovoro di sollevamento irriguo
-  impianto idrovoro di scolo e irriguo
-  impianto pluvirriguo
-  impianti fuori comprensorio
-  derivazione irrigua a gravità
-  principali nodi idraulici

